# Scheda Borghi della Toscana

## Informazioni generali

| | |
|---|---|
| Nome del Borgo | **MONTEGUIDI (frazione Casole d'Elsa)** |
| Provincia | Siena |
| Informazioni turistiche | **Ufficio Informazioni e Accoglienza Turistica**<br>Piazza della Libertà, 5 c/o Museo Civico Archeologico e della Collegiata<br>53031 Casole d'Elsa (SI)<br>tel. +39 0577 948705 ufficioturistico@casole.it<br>Sito web: http://mycasole.it/ |
| Note eventuali | Per le persone con mobilità ridottà è consigliato visitare il borgo con propulsore elettrico o con l'aiuto di un accompagnatore. Le strade possono infatti risultare sconnesse e non sempre facilmente raggiungibili, trattandosi di un borgo medievale. |

**TESTATO DA: Associazione di Promozione sociale Handy Superabile nel 2025**

**Nota Bene:** Le informazioni che seguono si riferiscono alla data di verifica riportata in calce ad ogni scheda. L'Associazione non è responsabile di eventuali modifiche significative apportate dalla struttura dopo la visita.

Sommario

Informazioni generali ..... 1

Descrizione ..... 3

Come raggiungere Monteguidi ..... 4

Parcheggio ..... 8

Percorso dal parcheggio all'ingresso ..... 10

Descrizione dell'itinerario ..... 11

Eventi ..... 19

Locali pubblici accessibili ..... 19

Studi medici/strutture sanitarie ..... 23

# Descrizione



Monteguidi è una frazione del Comune di Casole d'Elsa nella provincia di Siena.
Il territorio è ricordato nel testamento che il Conte Ildebrandino VIII Aldobrandeschi sottoscrisse a Sovana il 22 ottobre 1208, quale castello da lasciare in eredità a Ildebrandino il Rosso insieme ad altri possedimenti. Nel XIII secolo il borgo passò dalla giurisdizione di Volterra a quella di Siena infatti il 17 aprile del 1300 Monteguidi nominò un proprio podestà che si sottomise alla Repubblica senese. Oggi il paese mantiene ancora la struttura originaria, allungata in senso nord – sud, per centotrenta metri di lunghezza e quaranta di larghezza. Si sono conservate le due porte, poste all'estremita' dell'asse maggiore. Monteguidi è ricordato dalla letteratura e dal cinema infatti nel famoso romanzo *La ragazza di Bube*, di Carlo Cassola, ambientato in Val d'Elsa, la

protagonista, Mara, abita proprio a Monteguidi insieme al padre, comunista militante, alla madre e a un fratello. Secondo il racconto proprio a Monteguidi conosce Arturo Cappellini, detto Bube. Tra i due nasce subito una simpatia e Mara, lusingata dall'interesse del ragazzo, inizia a scambiarsi lettere con lui fino ad innamorarsene.
Il romanzo termina con un capitolo in cui Mara, sette anni più tardi, viene descritta nella serena attesa della liberazione di Bube, partigiano, per la quale dovrà attendere altri sette anni prima di poterlo riabbracciare. Il significato dell'opera letteraria ruota intorno all'amore e alla costanza del sentimento della protagonista di fronte alle avversità della vita. A Monteguidi è legato anche il pittore Augusto Bastianini nato nella casa di famiglia in via Cavour, nel 1875. Durante gli anni della produzione artistica, l'artista si è concentrato sullo studio di nudo, sui ritratti commissionati dall'alta borghesia senese e fiorentina, e sulla pittura dei campi, legata alla riscoperta e all'amore per il territorio intorno a Monteguidi. Quando morì nel 1938, poco prima dello scoppio della seconda guerra mondiale, la moglie Lina Batacchi chiuse lo studio di Firenze e i nipoti portarono tutte le opere al palazzo di Monteguidi.

## Come raggiungere Monteguidi

| In auto | Da Nord |
|---|---|
| | Per raggiungere Monteguidi (Milano/Bologna/Firenze), prendere l'Autostrada A1, uscire a Firenze Impruneta, proseguire sulla Superstrada Firenze-Siena (Raccordo), uscire a Colle Val d'Elsa Nord, e seguire poi le indicazioni |

| | |
|---|---|
| | per Casole d'Elsa - Monteguidi sulla provinciale (SP 27) per circa 7 km<br>**Da Sud**<br>Prendere l'autostrada A1 e uscire a Valdichiana, immettendosi nel raccordo per Siena. Seguire il raccordo Siena-Firenze in direzione Firenze uscendo a Colle Val d'Elsa sud. Dopo l'uscita, seguire la SP541 e poi la SP27, seguendo le indicazioni per Volterra e San Gimignano, fino a trovare le indicazioni per Casole d'Elsa - Monteguidi |

| | |
|---|---|
| **In aereo** | Gli aeroporti di riferimento per raggiungere Monteguidi sono:<br>• Aeroporto di Firenze “Amerigo Vespucci”, situato a circa 75 km da Monteguidi;<br>• Aeroporto di Pisa “Galileo Galilei”, situato a circa 85 km da Monteguidi. |
| Servizio di assistenza per persone con disabilità | Si |
| Imbarco/sbarco del passeggero con mobilità ridotta | Con sedia di cortesia e ambulift/finger |
| Percorsi tattili per ciechi e ipovedenti | Si |
| Presente un locale wc accessibile con maniglie di sostegno | Si |
| **In treno** | |
| Stazione più vicina | Stazione Siena FS |
| Servizio di assistenza per persone con disabilità | La stazione è abilitata al servizio di assistenza per persone con disabilità e mobilità ridotta (PRM).<br><br>Per usufruire del servizio è necessario contattare la Rete Ferroviaria Italiana tramite la Sala Blu di riferimento, ai seguenti recapiti: |

| | |
|---|---|
| | • numero verde gratuito: 800 90 60 60 (da rete fissa)<br>• numero nazionale: 02 32 32 32 (da rete fissa o mobile)<br>Il servizio fornisce informazioni sulla stazione abilitata più vicina e consente la prenotazione dell'assistenza. |
| Sala blu di riferimento | Sala Blu RFI di riferimento: Firenze<br>I servizi da effettuare possono essere richiesti di persona presso le Sale Blu RFI o telefonicamente fino a 12 ore<br>prima dell'orario di partenza/arrivo del treno nella fascia oraria di apertura delle Sale Blu.<br>Per tutte le informazioni di dettaglio anche su servizi da richiedere in altri orari o con altre modalità consultare la pagina<br>https://www.rfi.it/it/stazioni/pagine-stazioni/accessibilita/le-stazioni-con-servizi-di-assistenza-regione-per-regione.html |
| Presente in stazione un locale wc accessibile con maniglie di sostegno | Si |
| **Con mezzi pubblici e privati** | |
| Fermata bus più vicina | Da Siena FS proseguimento in bus per Colle di Val d'Elsa- Casole d'Elsa- Monteguidi. |

| | |
|---|---|
| Presenza di bus adattati con rampa | si consiglia di verificare preventivamente la disponibilità del servizio contattando Autolinee Toscane.<br>Consultare il sito ufficiale di autolinee Toscana www.at-bus.it<br><br>Recapiti:<br>numero verde: +39 800142424 oppure +39 05551351 |

## Parcheggio

| | |
|---|---|
| Parcheggio pubblico nelle vicinanze | SI |
| Tipologia di fondo del parcheggio pubblico | Asfalto |
| Presenza di posto auto riservato a persone con disabilità | SI 1 stallo presso parcheggio di via Garibaldi e 1 stallo presso parcheggio di Via dell'Amore |
| Note eventuali | Di fronte al parcheggio vi è una scalinata con numerosi gradini che permettono di arrivare alla porta meridionale. Le persone con ridotta mobilità possono superare l'ostacolo proseguendo per tutta Via Garibaldi. |



1 Scalinata dal Parcheggio di Via Garibaldi



2 Stallo in Via Garibaldi



3 Stallo in via Dell'amore



4 Percorso da Via Garibaldi



5 Percorso da Via Dell'Amore

## Percorso dal parcheggio all'ingresso

| | |
|---|---|
| Percorso dal parcheggio fino al punto di partenza | Su strada asfaltata con pendenza variabile tra il 6% e il 12% |
| Distanza dal parcheggio all'ingresso | Da 18 metri a 40 metri |
| Tipologia di fondo del percorso | Su asfalto |
| Sono presenti indicatori e mappe tattili | No |
| Note eventuali | • Percorso di circa 40 metri dal Parcheggio in via Garibaldi, con pendenza massima del 12%<br>• Parcheggiando invece sullo stallo di Via dell'Amore il percorso si riduce a |

| | |
|---|---|
| | circa 18 metri di cui la metà in piano e un piccolo tratto di circa 9 metri che si ricongiunge sulla precedente rampa |

## Descrizione dell'itinerario

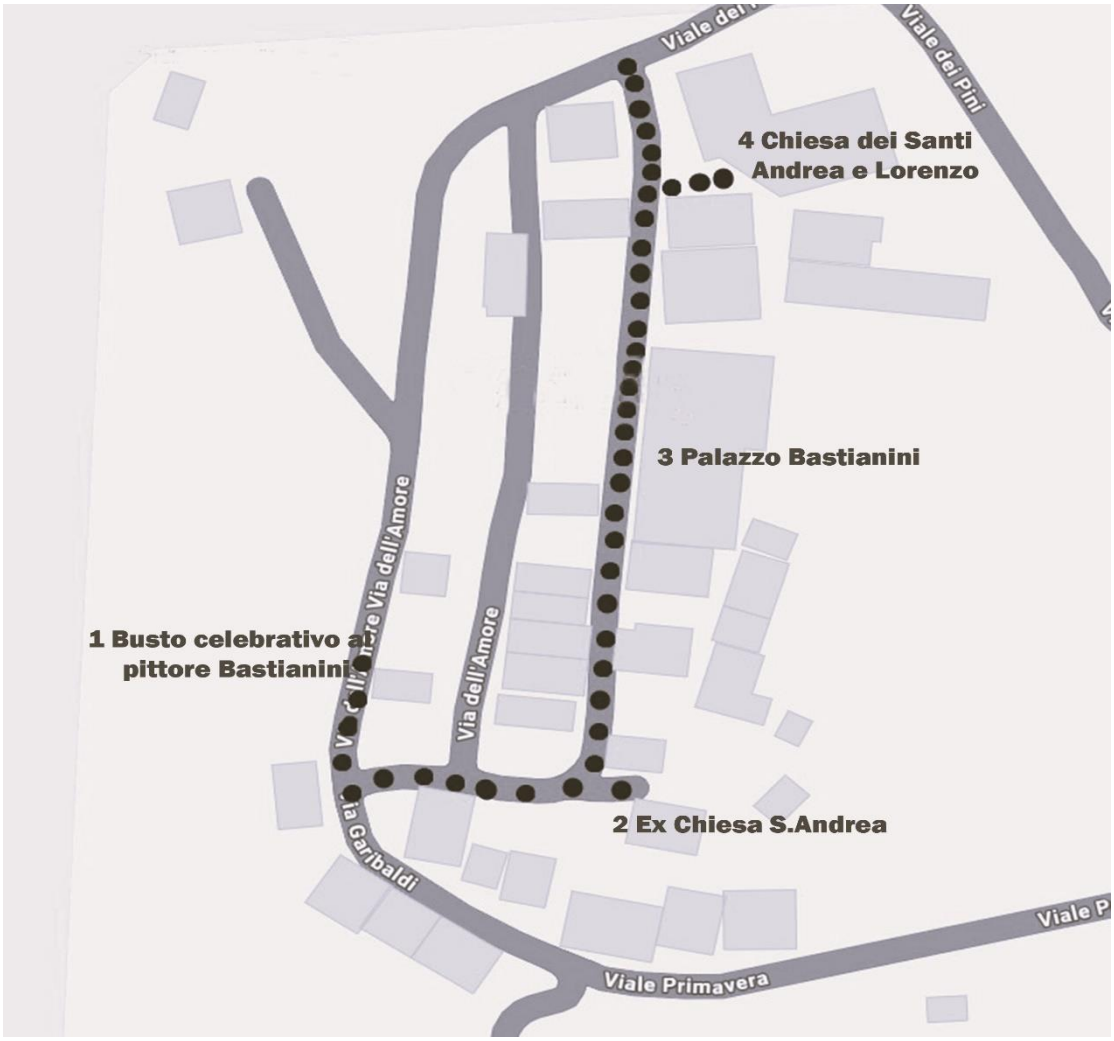

| | |
|---|---|
| Lunghezza | 150 metri |
| Lungo l'itinerario sono presenti mappe e segnali tattili per non vedenti | No |

Il percorso all'interno del borgo si presenta prevalentemente in piano con un piccolo tratto che presenta pendenze. L'itinerario ha inizio da Via dell'Amore.

La prima attrattiva dell'itinerario è il **busto celebrativo dedicato al pittore Augusto Bastianini**. L'opera è stata commissionata allo scultore Morandi, che proprio in centro a Casole d'Elsa ha il suo studio d'arte. L'opera nasce dalla trasposizione tridimensionale dell'autoritratto del pittore, custodito alla Galleria degli Uffizi ed esposto a Casole d'Elsa nel 2013 e nel 2023. Morandi è riuscito a "dar vita" ad Augusto con un'opera che spicca per la sua naturalezza. Da qui proseguendo per circa 9/10 metri si volta a sinistra fino a trovare una rampa che ci dirige verso la **Chiesa della Visitazione o ex chiesa di Sant'Andrea.** In questa via si possono notare le abitazioni in pietra con una architettura tipica medioevale. Dopo pochi metri troviamo frontalmente la ex chiesa di Sant'Andrea. La chiesa si presenta con facciata a capanna e in pietra. Probabilmente era la ex chiesa di Sant'Andrea, poi ridotta dopo vari interventi di restauro, a oratorio per una compagnia secolare. La chiesa attualmente è chiusa. La porta a nord adiacente alla chiesa è ben conservata. Si compone di un arco esterno in pietra e di uno più profondo a volta, in mattoni dalla parte interna con arco a tutto sesto.

**Accessibilità:**

Dal busto celebrativo dedicato al pittore augusto Bastianini proseguendo per circa 9/10 metri si volta a sinistra fino a trovare una rampa di lunghezza circa 18 metri e pendenza del 12% che ci dirige verso Chiesa della Visitazione o ex chiesa di Sant'Andrea.

Il primo tratto della pavimentazione è in asfalto per poi proseguire in blocchi di pietra.



*6 Busto celebrativo*



*7 primo tratto in pendenza, in asfalto .*



*8 secondo tratto in pendenza, in blocchi di pietra*



*9 Chiesa della Visitazione, ex Chiesa di Sant'Andrea*

Da qui si prosegue verso Via Cavour su pavimentazione priva di ostacoli. Via Cavour rappresenta la via centrale del borgo. Caratterizzata da strutture medioevali, presenta sul lato destro il **Palazzo in cui nel 1875 nacque il pittore Augusto Bastianini**. Il palazzo oggi risulta intonacato con affissa una targa celebrativa dedicata al pittore. La targa è stata realizzata e affissa a parete nel 2013 dal Comune di Casole d'Elsa e ricorda la nascita in questo stabile dell'artista, professore all'Accademia di belle arti di Firenze, magistrale ritrattista ed apprezzato interprete del paesaggio toscano. L'artista nasce a Monteguidi nel 1875, decedendo a Firenze nel 1938.

L'itinerario prosegue in direzione della **Chiesa dei Santi Andrea e Lorenzo** collocata a destra, proprio a termine della via.

Da qui voltando a destra si presenta l'edifico religioso. Dell'originario edificio romanico resta ben poco. Un arco in pietra e mattoni incorniciato da una decorazione in cotto.

**Accessibilità:**

Via Cavour presenta una pavimentazione in piano costituita da blocchi di pietra priva di ostacoli.

La Chiesa dei Santi Andrea e Lorenzo dispone di porta a due ante apribili verso l'interno. presenta uno scalino esterno di 5 cm e uno interno di 7 cm.

La luce netta della porta è superiore a 90 cm.

La porta interna centrale ha una luce netta superiore a 90 cm e 2 porte laterali con luce netta inferiore a 90 cm.



*10 Via San Pietro*



*11 Torrione San Pietro*



*12 Chiesa San Pietro*

L'interno della chiesa è molto semplice, presenta una navata unica che si conclude con un abside semicircolare che presenta un crocifisso appeso al centro. Nella seconda metà degli anni 60 del secolo scorso la chiesa vide un intervento di adeguamento dell'area presbiterale. In tale occasione purtroppo fu demolito il sei/settecentesco altare in stucco. Con questo intervento vennero realizzati l'altare maggiore rivolto al popolo, la sede, due amboni e due altari laterali in navata. Tutti questi elementi furono realizzati in travertino. La chiesa venne consacrata in data 10 maggio 1969.

All'interno alcune pregevoli opere di ambito senese tra cui anche il pittore Casolani nativo di Casole d'Elsa. Nel corso del 2013 è iniziato l'intervento di restauro che ha riguardato l'intero edifico e un intervento di consolidamento con l'utilizzo di micropali che ha permesso di risanare le fondamenta della chiesa.

Uscendo dalla chiesa e voltando a destra la porta sud è posta all'estremita' dell'asse maggiore. Di questa porta purtroppo a differenza di quella meridionale resta soltanto un arco in pietra a tutto sesto.

**Accessibilità:**

L'area dell'altare presenta 2 gradini, il primo di 15 cm, il secondo di 20 cm.



13 Termine di Via Cavour



14 Facciata chiesa dei Santi Andrea e Lorenzo



15 Portale di ingresso



16 vicolo della chiesa



17 Altare



18 interno chiesa



19 opere d'arte interne



20 Percorso da chiesa a Porta Sud



21 Porta sud



22 Porta sud

## Eventi

A Monteguidi, gli eventi principali sono legati alle iniziative civiche e alle tradizioni storiche locali della vicina Casole d'Elsa, dove il borgo partecipa attivamente al Palio di Sant'Isidoro e, in passato ha ospitato cene di contrada e festeggiamenti legati alle vittorie del rione.

## Locali pubblici accessibili

Nel borgo di Monteguidi al mometno della visita non sono stati rilevati locali pubblici con caratteristiche di accessibilità.
Si segnala **il Ristorante Il Carato** in località Mensano a circa 7 km di distanza, con caratteristiche di accessibilità.

Vedi schede con dettagli sotto.

| **LOCALE** | |
|---|---|
| Tipologia locale e nome | **Ristorante Il Carato** |
| Ubicazione | Via Ricasoli 25, Mensano (SI) |
| Telefono | Tel +39 0577 963911 |
| Sito web | https://il-carato.com/ |
| Prenotazione on line | SI |
| Modalità accesso locale | In piano, con gradino esterno circa 10 cm |
| Larghezza utile porta/varco d'ingresso | 90 cm |
| Tipologia della porta | 1 anta apribile verso l'interno |
| Tipologia tavoli | 4 gambe |
| Il locale dispone di veranda esterna | Si, nel periodo estivo |
| Modalità di accesso | In piano |
| Servizio al tavolo | SI |
| Menù braille | NO |
| **SERVIZI IGIENICI** | |
| È presente servizio igienico accessibile | Si |
| Ubicazione locale wc | Retro banco |
| Modalità accesso al locale | Porta |
| Larghezza utile porta d'ingresso | 87 cm |
| Tipologia della porta | 1 anta, apertura esterna |
| Altezza wc | 50 cm |
| Sedile wc con dente frontale aperto | NO |
| Maniglioni di sostegno | Si a entrambi i lati |
| Doccetta flessibile a lato wc | NO |

| | |
|---|---|
| Spazio libero ai lati wc | A sinistra superiore a 90 cm<br>A Destra 37 cm<br>Frontale superiore a 90 cm |
| Campanello elettrico/telefono a lato wc | Si campanello a corda |
| Lavabo con spazio accostamento carrozzina | Si, 70 cm |
| Altezza da terra bordo inferiore specchio | Fisso a parete |
| Fasciatoio per neonati | NO |



*23 Ingresso*



*24 interno locale*



*25 porta esterna sul retro del banco*



*26 Porta interna*



*27 Wc e maniglioni*



*Figura 28 Wc e lavabo*

# Studi medici/strutture sanitarie

| | |
|---|---|
| Ospedali nei pressi della struttura | Ospedale Santa Maria delle Scotte<br>Viale Mario Bracci 11<br>53100 Siena<br>Telefono +39 0577 585111<br>Sito web: https://www.ao-siena.toscana.it/<br><br>OSPEDALE CAMPOSTAGGIA DELL'ALTA VALD'ELSA DI POGGIBONSI<br>Nefrologia e Dialisi<br>Responsabile clinico: dr. Antonino Sidoti - tel. + 39 0577 994219 - antonino.sidoti@uslsudest.toscana.it<br>Coordinatrice Infermieristica: Maria Accardo - tel. + 39 0577 994812 - maria.accardo@uslsudest.toscana.it<br>Sitoweb: https://www.uslsudest.toscana.it/ospedali/valdelsa-campostaggia/nefrologia-e-dialisi |
| Altre strutture sanitarie | Ambulatorio infermieristico Zona Alta Val d'Elsa<br>Presidio Via Salceto, 91 - Poggibonsi |

| | |
|---|---|
| | Lunedì, venerdì e sabato 11-13<br>martedì, mercoledì e giovedì 14-16<br>Tel. + 39 0577 994087 |

**TESTATO DA: Associazione di Promozione sociale Handy Superabile nel 2025**